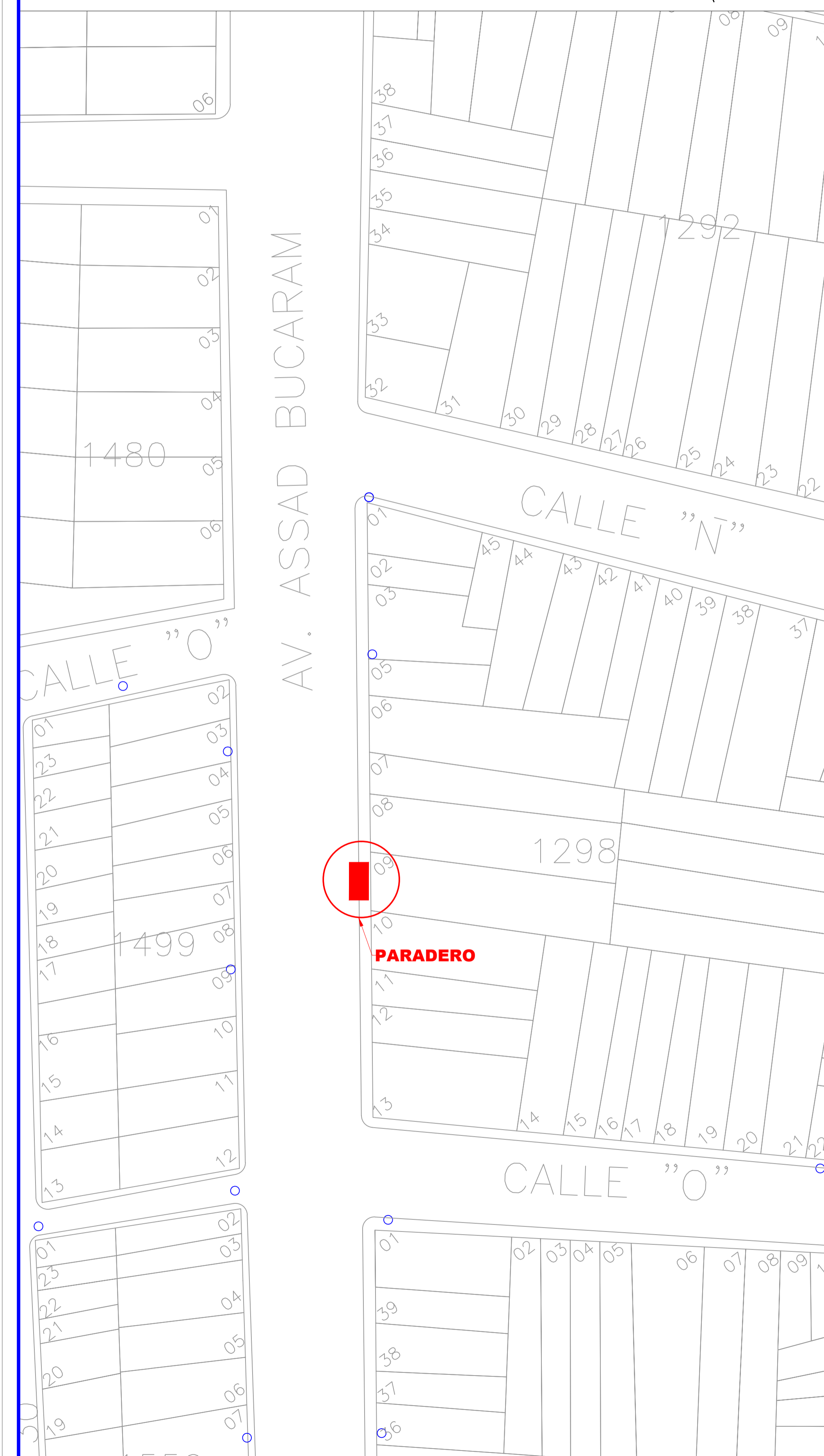
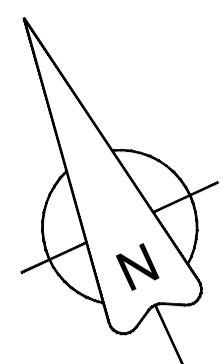


# UBICACIÓN DE PARADEROS DE TRANSPORTE PÚBLICO DE LA CIUDAD DE GUAYAQUIL


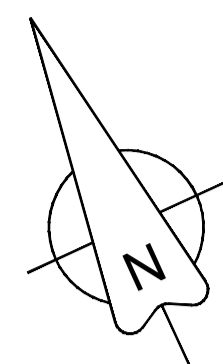
## UBICACIÓN MAPA CATASTRAL

ESCALA 1:1000



## PLANTA

ESCALA 1:100



## REG. FOTOGRÁFICO



## DATOS

**CODIGO DEL PARADERO:** 42-1298-09-01

**DIRECCIÓN:** AVENIDA 38 S-O ( ASSAD BUCARAM ELMALÍN) Y CALLE 46 S-O (GIRON)

**ACERA:** ESTE

ESTE PLANO ES PROPIEDAD DE LA M.I. MUNICIPALIDAD DE GUAYAQUIL



<b>AB. ANDRÉS ROCHE</b> GERENTE GENERAL EPMT		PROYECTO: <b>MOBILIARIO URBANO PARADEROS DENTRO DE LA CIUDAD DE GUAYAQUIL</b>	
EQUIPO DE ESTUDIO: ARQ. CESAR CALLE ARQ. ALEXANDRA MORÁN		ESCALA: INDICADAS FECHA: SEPTIEMBRE DEL 2016 DIBUJO: SR. ALEX OCHOA CAICEDO ARCHIVO: D:\...DATOS 2016\PARADEROS 2016\ASSAD BUCARAM ELMALIN\ paradero-Assad Bucaram Elmalin-lamina 1.dwg	LAMINA: <b>1</b>
ING. FERNANDO AMADOR DIRECTOR DE TRANSPORTE PÚBLICO EPMT		ARQ. JOSÉ MIGUEL RUBIO JAÉN DIRECTOR DE URBANISMO, AVALÚOS Y ORDENAMIENTO TERRITORIAL	
ING. FERNANDO NAVAS DIRECTOR DE TRANSITO EPMT		ARQ. GINO MERA GILER SUBDIRECTOR DE PROYECTOS ESPECÍFICOS	